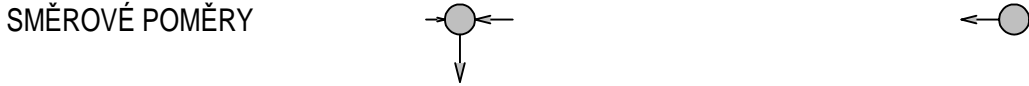


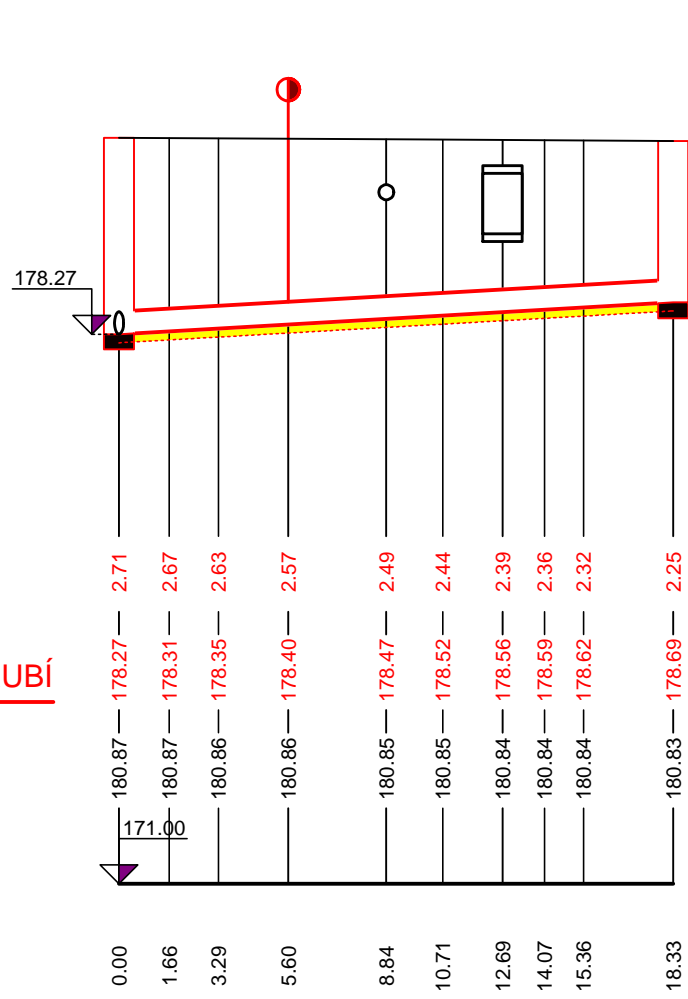
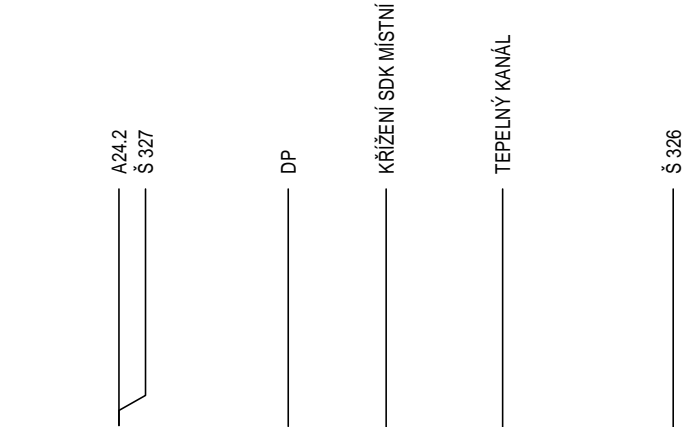
KATASTR  
DRUH POZEMKU  
ČÍSLO PARCELY  
VZDÁLENOST ŠACHTIC

HODONÍN
NEZPEVNĚNÝ
2058/37
18.33



STOKA A24.1

M 1:250/1:100



HLOUBKA VÝKOPU

KÓTA NIVELETY POTRUBÍ

TERÉN

SROVNÁVACÍ ROVINA  
STANIČENÍ V KM

STANIČENÍ V M

SKLON POTRUBÍ NA DÉLKU  
DRUH POTRUBÍ  
ZPŮSOB TĚŽENÍ  
KAPACITA Q[l/s],v[m/s]  
NAVRHOVANÝ Q[l/s],v[m/s]

23.00‰	18.33m
PP, SN10 - 300/12	
STROJNĚ	
211.5	2.99

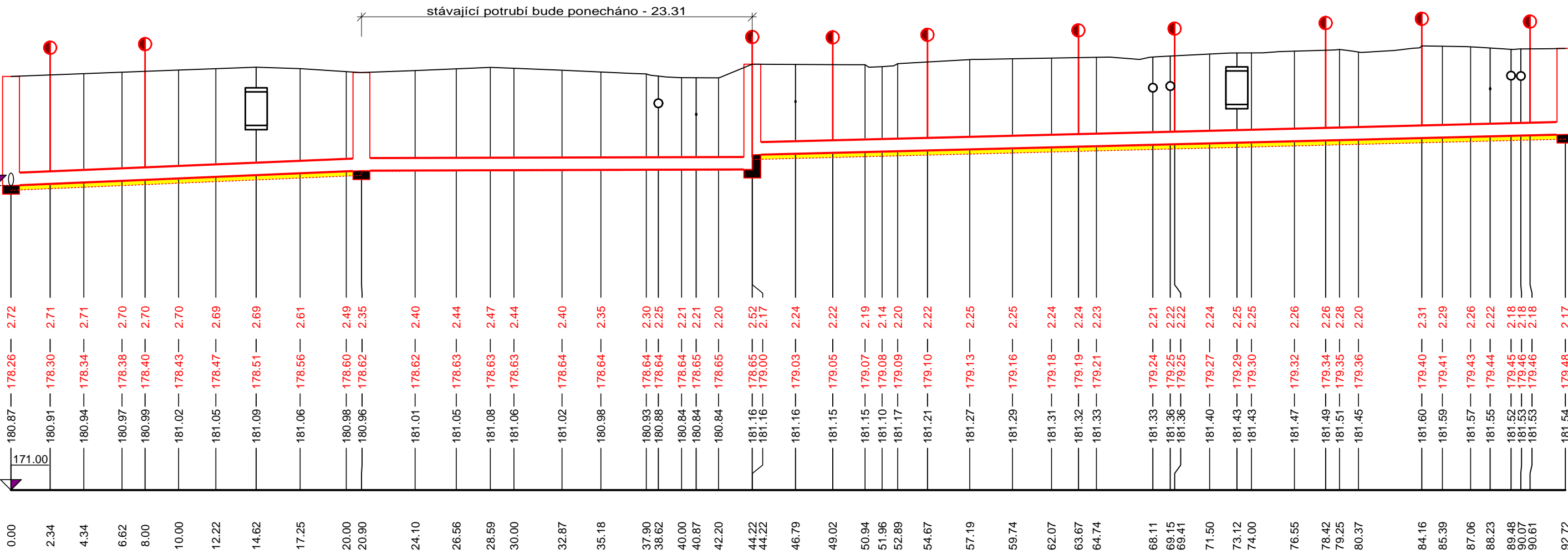
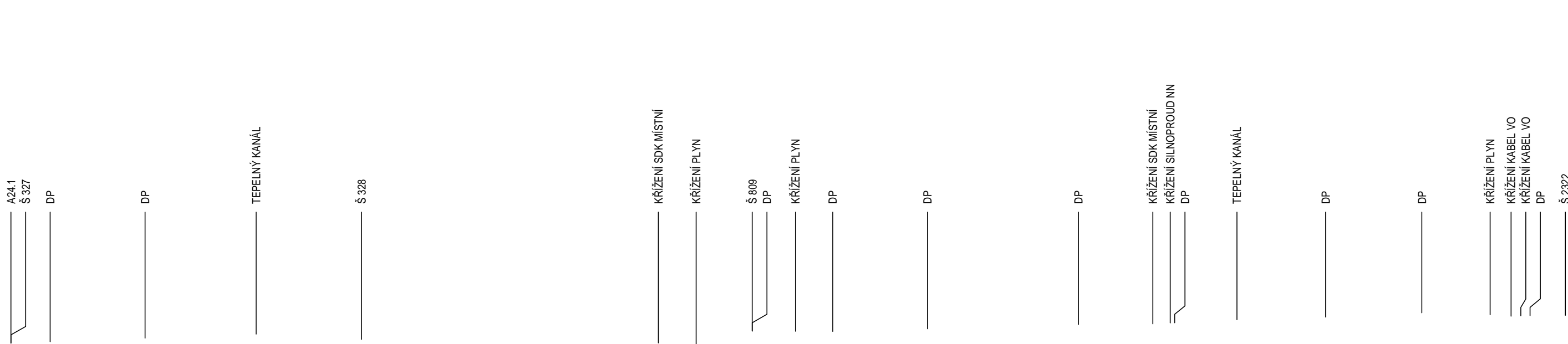
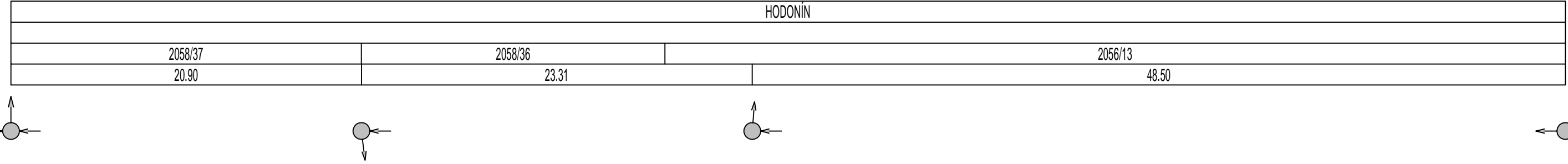
KATASTR  
DRUH POZEMKU  
ČÍSLO PARCELY  
VZDÁLENOST ŠACHTIC

HODONÍN
NEZPEVNĚNÝ
2058/37
18.33

SMĚROVÉ POMĚRY

STOKA A24.2

M 1:250/1:100



HLOUBKA VÝKOPU

KÓTA NIVELETY POTRUBÍ

TERÉN


SROVNÁVACÍ ROVINA  
STANIČENÍ V KM

STANIČENÍ V M

SKLON POTRUBÍ NA DÉLKU  
DRUH POTRUBÍ  
ZPŮSOB TĚŽENÍ  
KAPACITA Q[l/s],v[m/s]  
NAVRHOVANÝ Q[l/s],v[m/s]

17.00‰	20.90m	1.29‰	23.31m	10.00‰	48.50m
STROJNĚ		NEZNÁMÝ		STROJNĚ	
181.0	2.56	46.7	0.66	137.5	1.95

Výškový systém Balt po vyrovnání, souřadnicový systém S-JTSK

Ing. KAREL VAŠTÍK, projektování vodních staveb							
ul. Lideřovská 14, 696 61 VNOROVY, Lideřovice    tel. 518 328 168, mobil 603 853 613, e-mail: karel.vastik@tiscali.cz							
Vedoucí projektu		Ing.Karel Vašík		Vypracoval		Ing.Karel Vašík	
Zodpovědný projektant		Ing.Karel Vašík		Kontroloval			
Investor    Město Hodonín, Masarykovo nám. 1, 695 35 Hodonín							
Obec    Hodonín		Katastr    Hodonín		Okres    Hodonín			
Akce <b>HODONÍN, OPRAVA KANALIZACE NA ULICI KŘIČKOVA</b>				Stupeň		DPS	
				Datum		09/2019	
				Zakázkové číslo		49/2019	
				Měřítko		1: 250/100	
				Formát		4    xA4	
SO				Výkres č.		Paré č.	
				04		1	
Obsah <b>PODÉLNÝ PROFIL STOKY A24.1, A24.2</b>							